

DISTANZE E LIMITI DI VELOCITA'

E' consentita la navigazione a motore oltre 300 m dalla riva. All'interno della fascia dei 300 m è consentito l'avvicinamento con rotta perpendicolare alla costa, ad una velocità massima di 5 Kn.

La distanza dalla riva si riduce a 150 m nel Golfo di Salò, da Barbarano alla Rocca di Manerba, intorno all'Isola del Garda e all'estremità del promontorio di Sirmione – Punta Grotte. All'interno della fascia dei 150 m è consentito l'avvicinamento alla costa con rotta perpendicolare, ed a velocità massima di 3 Kn.

Nella Zona Trentina del Lago (area a Nord di Limone e Malcesine), la navigazione a motore è vietata. Le barche a vela possono azionare il motore ausiliario per le manovre di ingresso e uscita dai porti, in caso di emergenza o assenza di vento.

I limiti di velocità sono di 20 Kn nelle ore diurne, 5 Kn nelle ore notturne. All'interno dei porti il limite di velocità è 3 Kn.

SICUREZZA

A bordo devono essere presenti le dotazioni di sicurezza e i mezzi di salvataggio previsti per legge. In caso di maltempo, aumento del vento e del moto ondosso è necessario indossare i salvagente in dotazione. Con condizioni meteo avverse, è opportuno rifugiarsi nel porto più vicino o in zona riparata e attendere un miglioramento.

In caso di difficoltà è possibile chiamare la Guardia Costiera al numero 1530 o al canale 16 del VHF. Per emergenze è possibile chiamare anche il numero 112.

Il personale del CNF è sempre disponibile ai numeri +39 0365 71240 e +39 338 8175865.

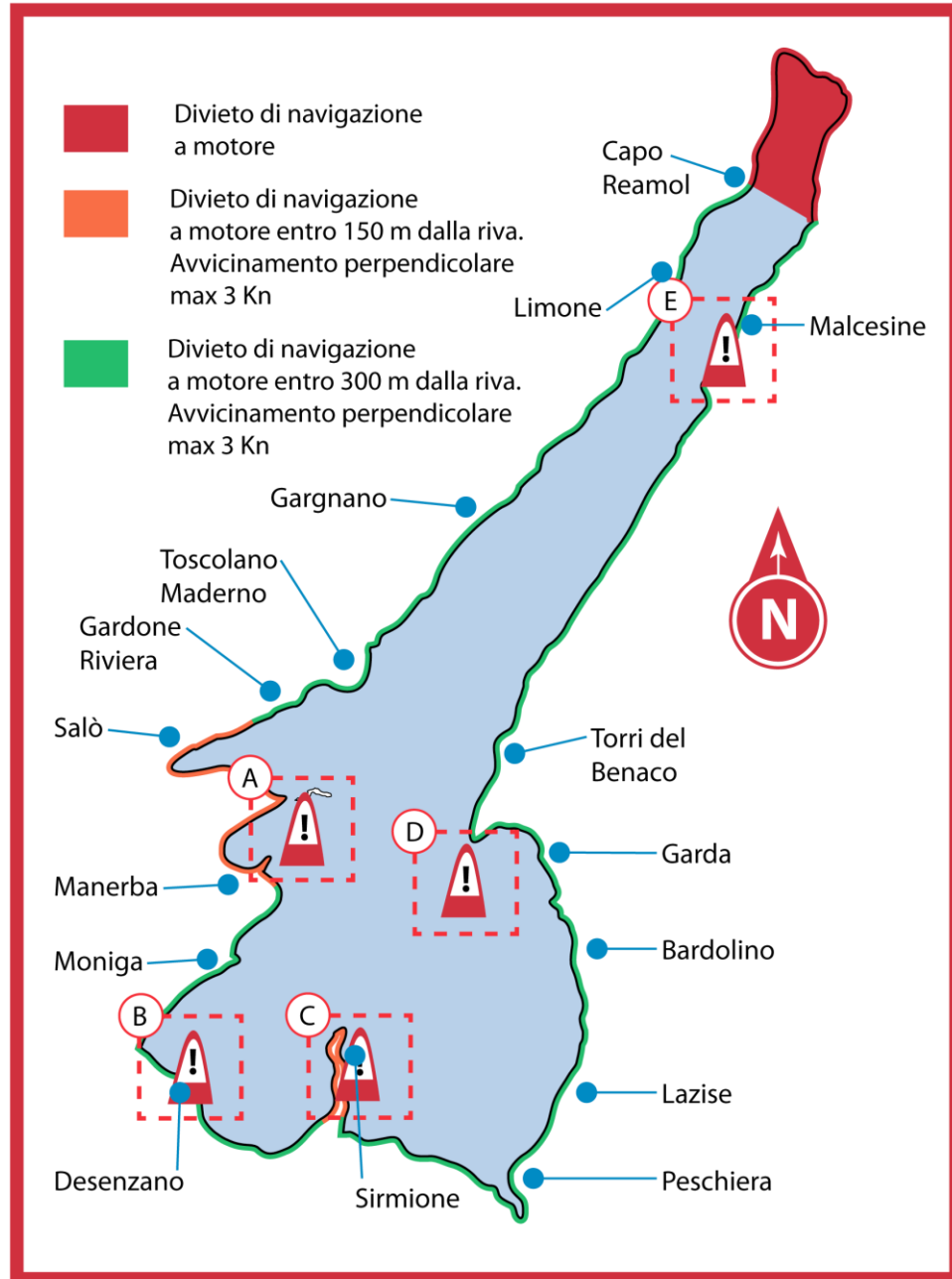
E' fortemente consigliato informarsi sulle condizioni meteo prima di ogni uscita in barca, attraverso i numerosi canali disponibili sul web. Per verificare le condizioni in tempo reale è possibile collegarsi con il Meteo Radar al sito www.centrometeolombardo.com/radar/

ATTIVITA' RICREATIVE

In base alle ultime norme vigenti in materia, non è più permessa la pratica di sci nautico con barche a noleggio.

Nuoto e immersioni subacquee sono consentiti lontano dai porti e dalle rotte dei battelli di linea. I subacquei devono segnalare la loro presenza tramite boa ed essere assistiti da barca d'appoggio, salvo nei casi di immersione con partenza da riva. Ogni imbarcazione deve tenersi ad una distanza minima di 100 m dalla boa di segnalazione dei subacquei.

PERICOLI PER LA NAVIGAZIONE



ZONA "A" – Isola del Garda



Zona particolarmente insidiosa per la navigazione a causa dei numerosi scogli affioranti e bassi fondali. E' necessario seguire esclusivamente le rotte sicure indicate con freccia verde. Agli estremi Est e Ovest dell'isola del Garda sono posti i pali di segnalazione che indicano il passaggio sicuro: passare sempre in mezzo ai pali, tenendo la destra, a una velocità non superiore ai 5 Kn. Prestare attenzione sul lato Nord-Est dell'isola, per presenza di scogli sommersi: tenere una distanza di sicurezza adeguata. Lungo la linea che congiunge l'Isola di S. Biagio (Isola dei Conigli) e il lato Est dell'Isola del Garda è presente una dorsale sommersa caratterizzata da scogli affioranti e bassi fondali rocciosi. Prestare attenzione e navigare a una distanza adeguata.

ZONA "B" – Punta del Vò



Area caratterizzata da bassi fondali e massi sommersi, isolati e difficili da individuare.
Moderare la velocità e prestare la massima attenzione.

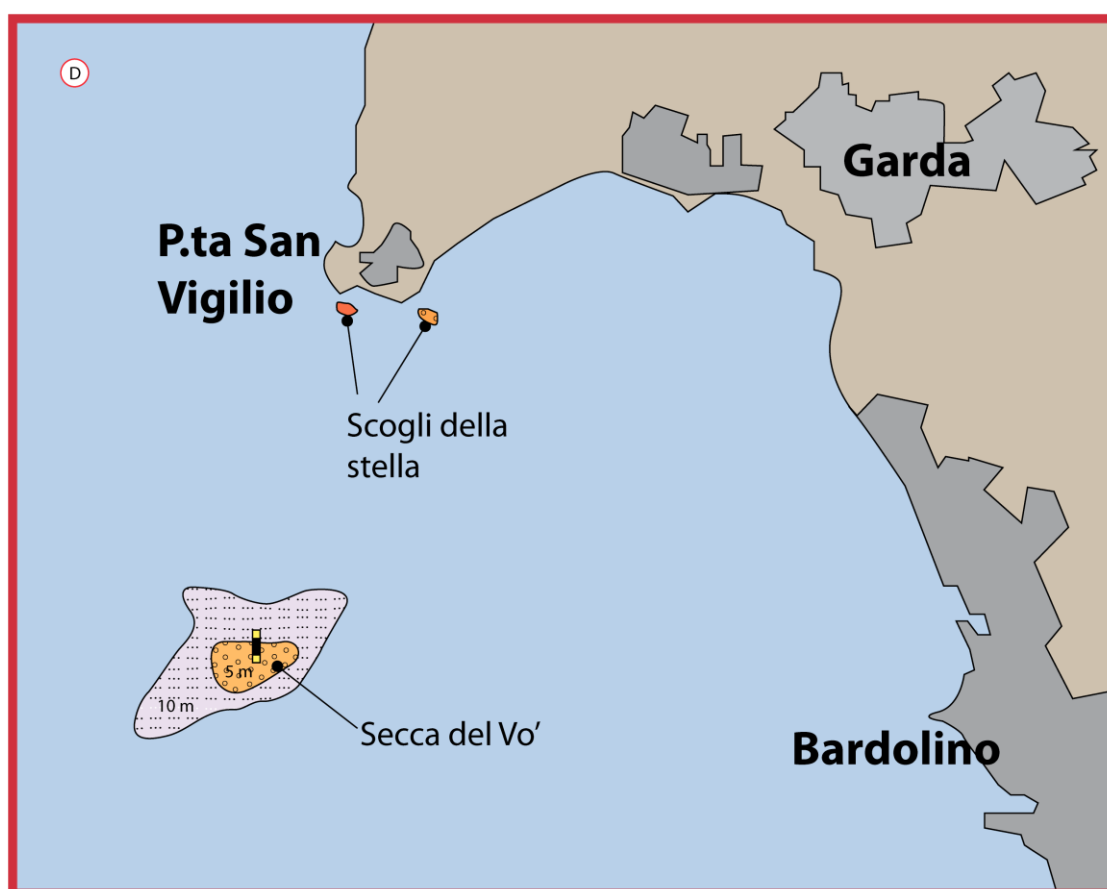
ZONA C - "SIRMIONE"



Zona caratterizzata da bassi fondali e scogli affioranti. Tutta l'area Nord della penisola è caratterizzata da un banco roccioso sommerso (Jamaica beach) , mantenere un'adeguata distanza dalla costa e prestare la massima attenzione ai bagnanti e all'intenso traffico di barche.

E' severamente vietato attraversare la penisola utilizzando i canali del Castello e del porto. Prestare attenzione ai fondali di fronte e a Sud del castello per la presenza di massi isolati e banchi di sabbia. In entrata e uscita dal porto, sul lato Est della penisola, rispettare le precedenze con i traghetti del trasporto pubblico e, soprattutto di notte, mantenersi lontani dalla costa.

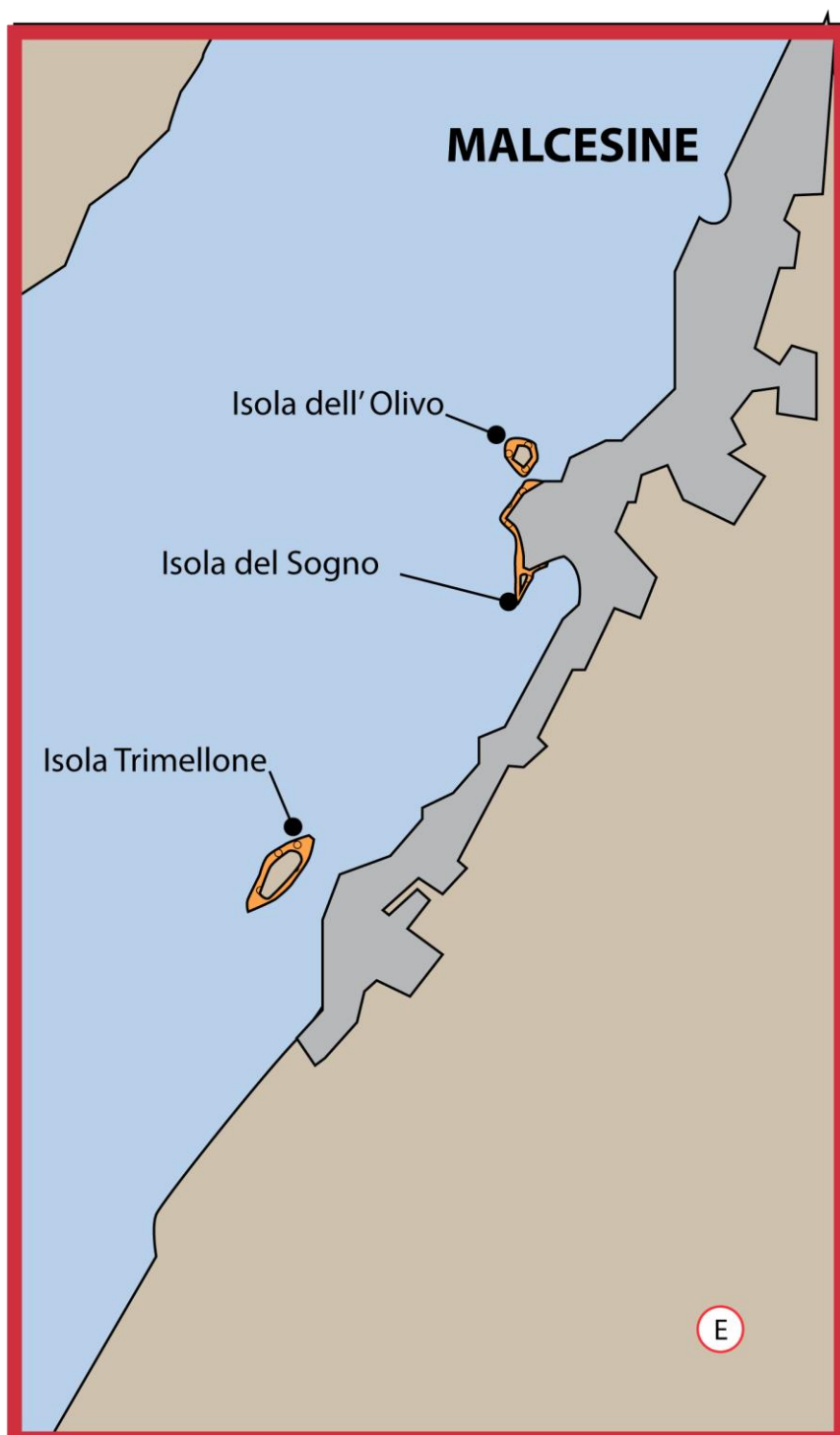
ZONA "D" – Punta S. Vigilio



Area molto frequentata dai diportisti, spesso molto trafficata. Prestare attenzione alle numerose imbarcazioni all'ancora. A poche decine di metri dal piccolo porto di Punta S. Vigilio si trova lo scoglio della Stella. E' possibile navigare fra lo scoglio e la costa prestando attenzione al fondale e mantenendo una velocità di max 5 kn.

Al largo della costa è segnalata da un palo la secca del Vò. La profondità dell'acqua varia durante la stagione e con il moto ondoso. Navigare a distanza di sicurezza.

ZONA "E" - MALCESINE



Prestare attenzione, a causa dei bassi fondali rocciosi, intorno alle isole del Trimellone, dell'Ulivo e lungo la costa a Nord dell'isola del Sogno. Il passaggio fra l'Isola dell'Ulivo e la costa è spesso frequentato da bagnanti e piccole imbarcazioni: ridurre la velocità e prestare la massima attenzione. E' preferibile navigare lungo il lato Ovest dell'isola.

PRECEDENZE

Hanno precedenza le imbarcazioni provenienti da Destra
Le barche a vela hanno precedenza sulle barche a motore

Hanno sempre la precedenza:

- Le unità adibite al pubblico servizio di linea
- Le unità addette ai servizi di pronto soccorso, ordine pubblico, vigilanza e altri servizi pubblici.
- Le unità impegnate in operazioni di pesca professionale
- Le unità in uscita dai porti

E' fatto obbligo alle imbarcazioni da diporto di tenersi ad una distanza di almeno 100 m dalle unità sopra citate.

DIVIETI

E' vietato:

- Intralciare le rotte dei traghetti e delle unità di pubblico servizio
- Ostacolare le manovre di accosto e attracco delle unità di pubblico servizio
- Ostacolare le unità impegnate in operazioni di pesca professionale e le unità impegnate in regate veliche
- Seguire nella scia o ad una distanza inferiore ai 50 m le unità trainanti gli sciatori nautici.